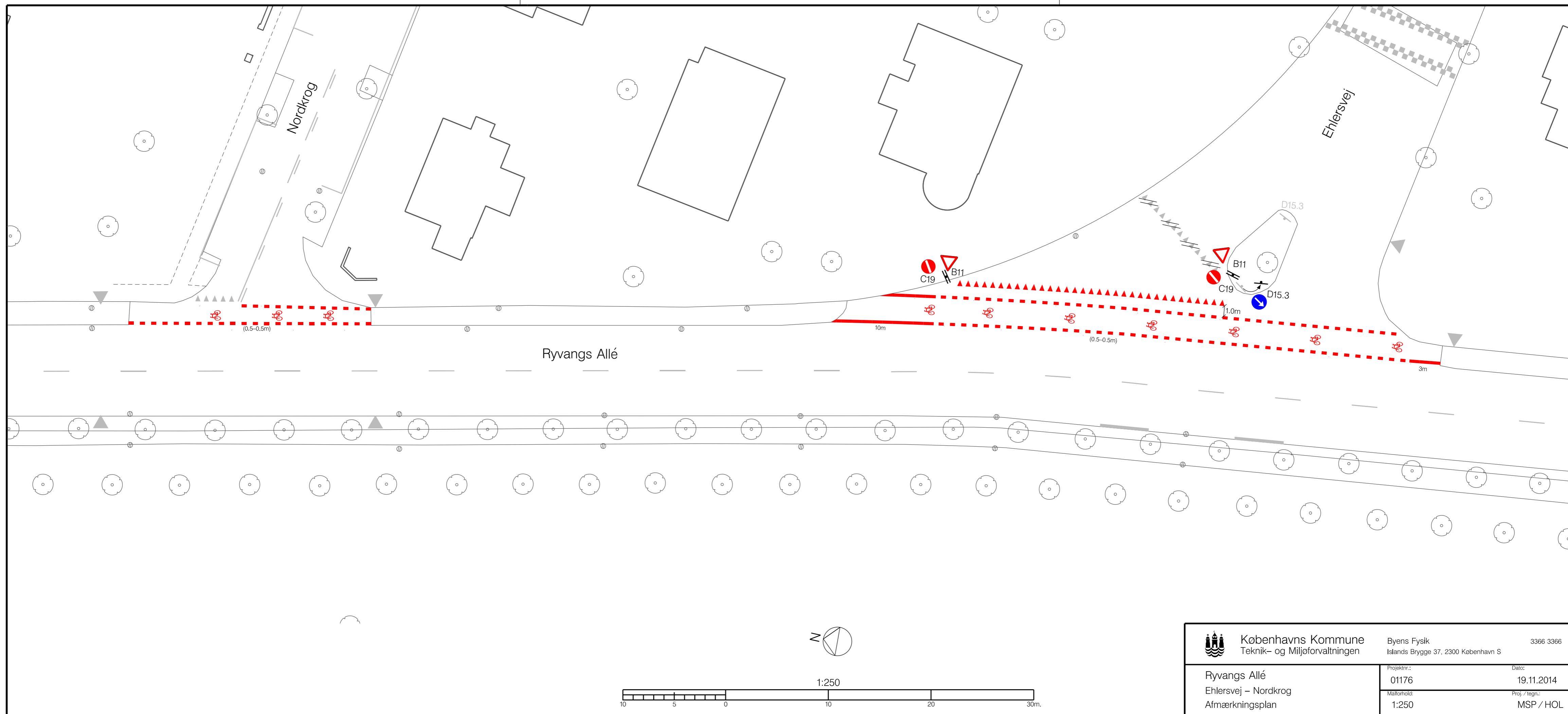
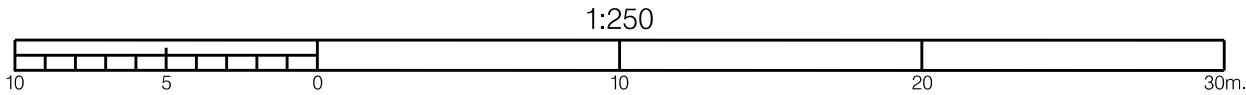
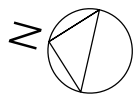
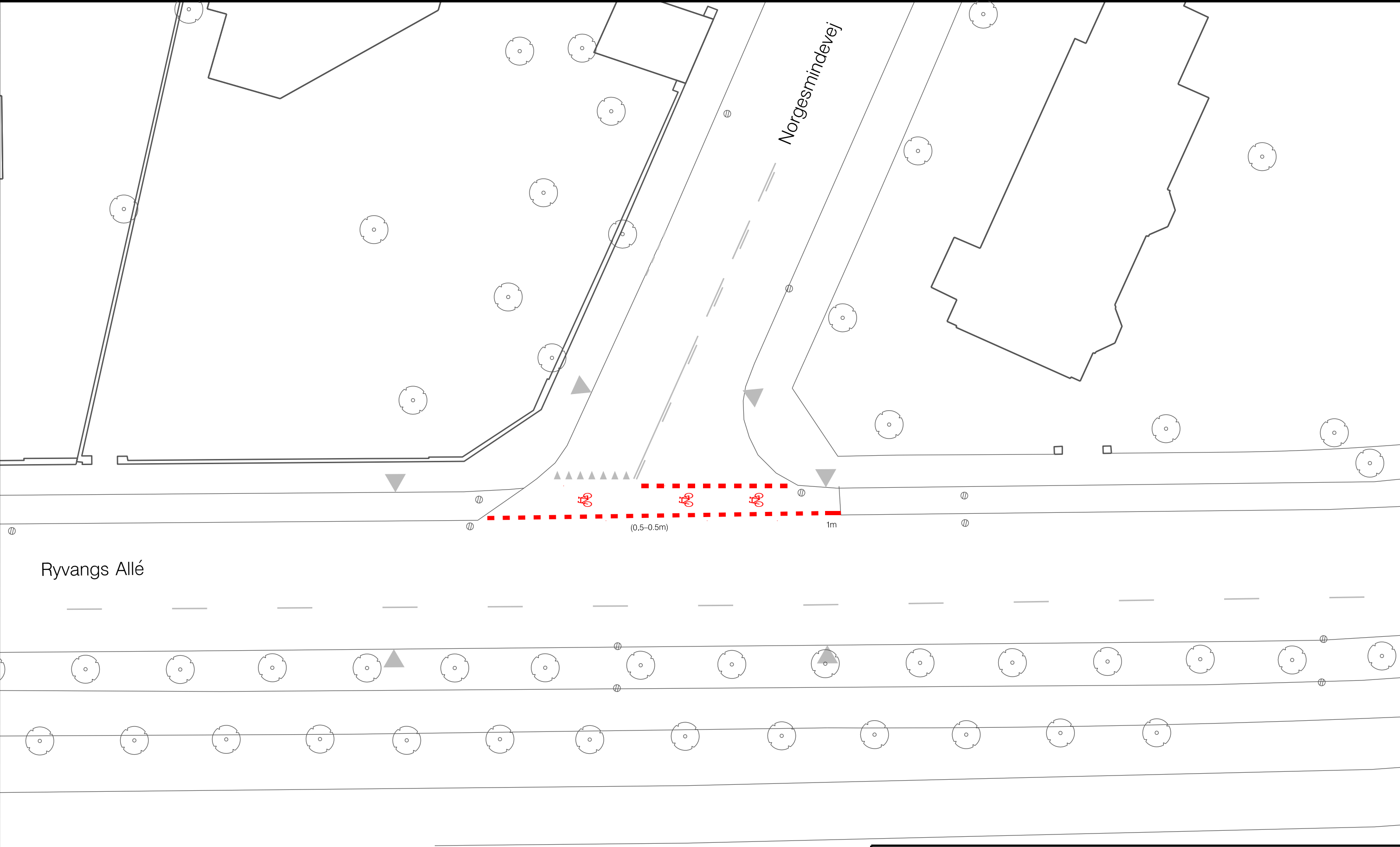


Oversigtskort over Helsingørruten





Københavns Kommune
Teknik- og Miljøforvaltningen

Byens Fysik
Islands Brygge 37, 2300 København S

3366 3366

Ryvangs Allé
Norgesmindevej
Afmærkningsplan

Projektnr.:

01176

Målforhold:

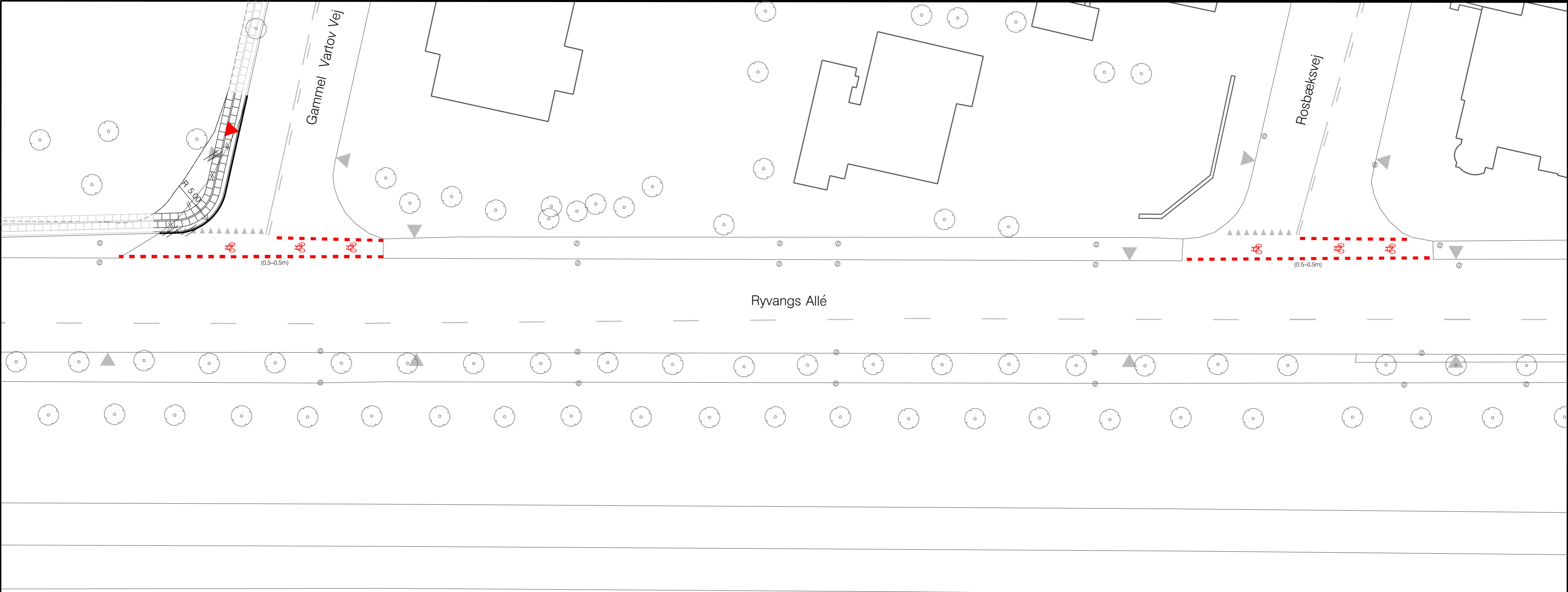
1:250

Dato:

19.11.2014

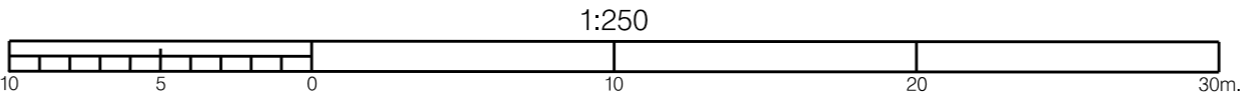
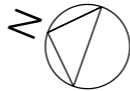
Proj. / tegn.:

MSP / HOL

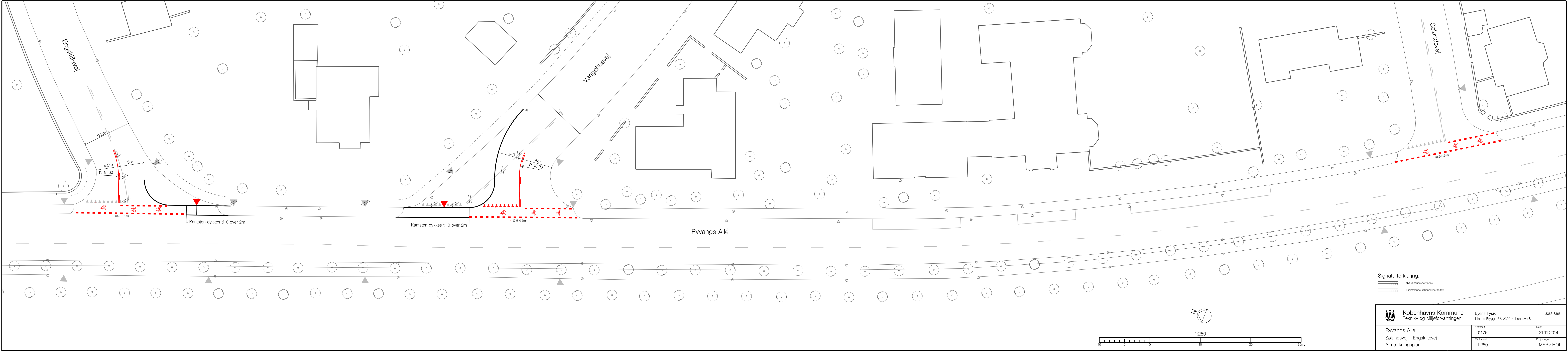


Signaturforklaring:


- Nyt københavner fortov
- Eksisterende københavner fortov



 Københavns Kommune Teknik- og Miljøforvaltningen		Byens Fysik Islands Brygge 37, 2300 København S	3366 3366
Ryvangs Allé Rosbæksvej – Gammel Vartov Vej Afmærkningsplan		Projektnr.: 01176	Dato: 21.11.2014
		Måltørhold: 1:250	Proj. / tegn.: MSP / HOL



Signaturforklaring:
Nyt københavnertorv
Eksisterende københavnertorv

 Københavns Kommune Teknik- og Miljøforvaltningen		Byens Fysik Islands Brygge 37, 2300 København S	3366 3366
Ryvangs Allé Solundsvej – Engskiftevej Afmærkningsplan		Projektnr.: 01176 Målestok: 1:250	Dato: 21.11.2014 Proj./tegn.: MSP / HOL